

L'Accès

TURGUILLA



C'est quand qu'on arrive ?



Ouf on y est !

C'est encore loin ?



C'est pas vrai !

Le site	**TURGUILLA** - Au-dessus de Guzet Neige.	Imprimer la DESCRIPTION
La Hauteur	de 15 à 100 mètres - 1 à 5 longueurs.	
L'Orientation	Ouest - Sud Ouest L'altitude est de 1900 mètres. A l'ombre jusqu'à 12 H - 13 H. C'est une falaise d'été (de juin à fin septembre), idéale pour les jours de canicule.	
Le Nombre de voies	34 voies - 52 longueurs - du 5b au 7c. La grande majorité des voies est entre 5c et 6b.	
L'Accès	**L'accès au site :** de la station de Guzet Neige monter à Prat Mataou et prendre la piste carrossable du col d'Escots, franchir le col, dépasser le restaurant d'altitude et parcourir la piste sur 2kms 500 jusqu'au Pla de Gérac. **Le parking :** au Pla de Gérac, sur la droite à proximité de la piste deTurguilla. **L'accès aux voies :** Courte descente pour franchir le petit ruisseau puis suivre la piste pendant 5mns jusqu'à sa fin. Descendre ensuite les rochers par des barreaux métalliques et une main courante. Une sente longe le pied des rochers jusqu'au site. 10 mns pour le 1er secteur et 15mns pour le dernier.	
Le Rocher	C'est un granit magnifique. Certaines dalles à champignons sont exceptionnelles.	
L'Équipement	Les voies sont entièrement équipées en goujons et plaquettes.	
Les Secteurs	1 - ***Quand c'est qu'on arrive ?*** Hauteur 50 m. C'est de l'escalade à fissures ouvertes. 2 - ***C'est encore loin ?*** Hauteur 12 m. Se trouve à 80 m après le premier secteur. 3 - ***Ouf, on y est !*** Hauteur 100 m. C'est là que se trouvent les dalles magnifiques à champignons. 4 - ***C'est pas vrai !*** Vertical et compact. C'est le secteur le plus dur.	
Le Topo	Escalade en Ariège - Le Haut Couserans (1998) d'Alain Milhau. Maintenant introuvable.	
Les Équipeurs	Les principaux équipeurs : Alain MILHAU et ses copains.	