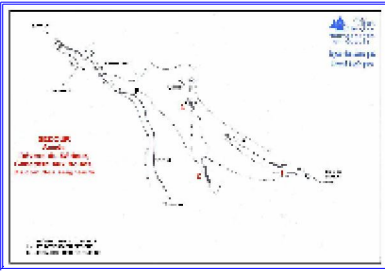





audit et mesure d'audience  
visiteurs internet par **Xiti**

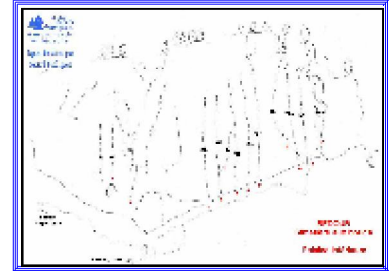
## SEDOUR Le CIMETIÈRE des BOUCS



**L'accès**



**Falaise supérieure**



**Falaise inférieure**

Impr

<b>Le site</b>	- <b>Le CIMETIÈRE AUX BOUCS</b> - Commune de Surba.
<b>La Hauteur</b>	de 20 à 60 mètres - 1 et 2 longueurs pour la falaise supérieure. de 25 à 35mètres - 1 longueur pour la falaise inférieure.
<b>L'Orientation</b>	Sud - Sud Est. L'altitude est de 950 mètres. Les parois bénéficient d'un très bon ensoleillement. Les bonnes périodes : automne et hiver.
<b>Nombre de voies</b>	Pour la falaise supérieure : 16 voies - 23 longueurs du 5c+ au 7c. La majorité entre 6c+ et 7c. Pour la falaise inférieure : 14 voies équipées. Du 6c+ au 8b.
<b>L'Accès</b>	<b>L'accès au site</b> : A l'entrée de Bédeilhac, Dans une courbe avant le panneau d'agc <b>Le parking</b> : Une surlargeur coté droit en venant de Tarascon permet le stationnement <b>L'accès aux voies</b> : prendre le petit sentier au milieu du parking. Il part à flanc vers Sédour que l'on atteint en 15mn. Juste avant les "devers" on bifurque sur la gauche (balisage rouge), puis l'on se dirige en diagonal à droite sur une petite sente parmi les rochers. On est alors à gauche de la falaise inférieure. Une montée raide conduit à la falaise supérieure. Prévoir 35 minutes en tout depuis le parking.  On peut également accéder au site par le versant nord en se garant au parking de 15 mn dans des éboulis puis bifurquer à droite sur une vire aérienne pour déboucher dans des éboulis horizontaux, on atteint alors la falaise supérieure. Cet itinéraire est
<b>Le Rocher</b>	Très beaux murs verticaux, calcaire ocre à facettes, crépis et dièdre. Colonnnettes, trous et légers dévers pour la falaise inférieure.
<b>L'équipement</b>	Les voies sont entièrement équipées (goujons). Prévoir une corde simple de 70 m ou 80 m et jusqu'à 15 dégaines.
<b>Les Secteurs</b>	<b>La falaise supérieure</b> : 16 voies. Barre verticale à légèrement déversant sur un calcaire à colonnettes et le 7a <b>La falaise inférieure</b> : 13 voies . Barre déversante avec un calcaire à colonnettes et le 7a Quelques voies plus faciles ( 6c ) dans les dépressions sur les cotés.
<b>Le Topo</b>	Le topo " <i>Escalade autour de Bédeilhac</i> " de Jean Denis Achard (août 2008) décrit le site.
<b>Arrêté de biotope</b>	Il y a un arrêté de biotope interdisant l'escalade du 1er février au 5 septembre.
<b>Les équipieurs</b>	Gérard Pouliquen et Philippe Girard.