
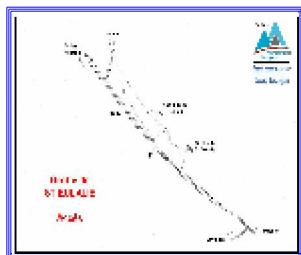
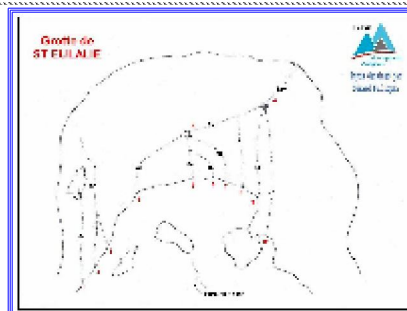


audit et mesure d'audience  
visiteurs internet par 

## GROTTE de Ste EULALIE



L'accès



Le topo

### Le site

- **GROTTE DE Ste EULALIE** -  
commune d'Ornolac

[Imprimer la DESCRIPTION](#)

### La Hauteur

Il s'agit d'un grand porche qui est haut de 30 mètres à l'entrée et qui fait 30 mètres de profondeur. De 25 à 35 mètres - 1 longueur.

### L'Orientation

Est - L'altitude est de 500 mètres environ.  
Elle se situe au-dessus de la section 2 fois 2 voies de la RN 20 entre Ussat et Sinsat, environ 80 mètres au-dessus.

### Le Nombre de voies

10 voies - 12 longueurs - du 6c au 8a+  
La grande majorité des voies est dans le niveau 7c/8a.  
Elles parcourent le toit de la grotte. Une voie de 3 longueurs la traverse jusqu'à la partie haute du porche pour une développée de 40m

### L'Accès

**L'accès au site :** Un peu compliqué avec la présence de ce créneau à 2 fois 2 voies de 2 km. Il y a plusieurs possibilités :

- en fin de 2 fois 2 voies prendre la route de Bouan et se garer 100 mètres après. Prendre le sentier de la spoulga de Bouan sur 1km environ ou plus simple parcourir le grand champ en bordure de RN20 sur 1km également pour rejoindre un sentier perpendiculaire à la RN. Le sentier fait rapidement place à une trace peu visible jusqu'à l'aplomb de la grotte. La montée est alors raide sur 80mètres dans des blocs et de la végétation, une sente à gauche de se semblant de couloir mène à l'entrée de la grotte. Prévoir 30mn en tout.
- sur la 2 fois 2 voies presque à l'aplomb de la grotte un champ est accessible à partir de la RN20. Entrée et sortie à pratiquer avec prudence à cause du trafic On rejoint rapidement la trace et la montée raide. Prévoir 10mn en tout.
- en face la grotte il y a un parking en bordure du 2 fois 2 voies ôté Ariège. Il est juste en face le sentier perpendiculaire à la RN.  
Petit problème la traversée du 2 fois 2 voies. Après on rejoint l'itinéraire venant de Bouan. prévoir 10 mn en tout.

### Le Rocher

C'est un calcaire avec des cavités et des reliefs au toit un peu comparable à la grotte de Sabart.

### L'Équipement

Les voies sont entièrement équipées en goujons.

### Le Topo

Il n'y a pas de topo de la Grotte de Ste Eulalie.

### Les Équipeurs

L'équipeur de la falaise est Philippe GIRARD.