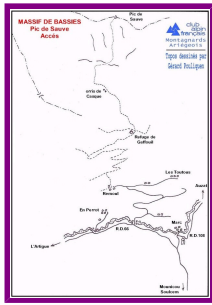
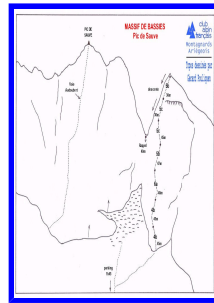



Pic de SAUVE



L'accès



Le topo



La photo

Le site	- Pic de SAUVE - Massif de Bassiès	Imprimer la DESCRIPTION
La Hauteur	Environ 350m.	
L'Orientation	Sud. le pied de la paroi est à 2200 mètres. La bonne période est de Mai à Octobre.	
Le Nombre de voies	1 voie décrite : Les 50ème Mollissants. 7 longueurs - niveau T.D. inf. La voie se situe sur le contrefort à droite du couloir. Il existe sur la partie gauche une voie ancienne (voie Audoubert) niveau T.D. et quelques spits au centre de la paroi (Tentatives ou voies non répertoriées).	
L'Accès	<p>L'accès au site : A Auzat direction Marc, puis le hameau de l'Artigue. Prendre à droite la direction des Toutous et se garer au hameau de Remoul.</p> <p>Le parking : Au cul de sac à l'entrée du hameau.</p> <p>L'accès aux voies : Prendre le sentier qui monte à droite de l'unique maison (volets verts), puis prendre à droite le sentier bien aménagé qui monte au refuge de Gaffouil (30mn). Prendre le sentier des orris de Casque (20mn) et monter aux orris du haut. Parcourir à flanc vers la droite pour rejoindre au mieux le pied de la montée finale, raide, pénible et longue parmi les gros blocs de granit. (50mn) En tout 1h45 de marche d'approche.</p>	
Le Rocher	Beau granit dalles et fissures.	
L'équipement, le matériel	La voie décrite est peu équipée. (4spits et 1 piton). Prévoir un rappel de 90mètres, un jeu complet de friends et coinçeurs et sangles.	
La Descente	Descendre par le versant nord jusqu'au couloir. Faire un rappel de 40 mètres (aménagé) et descendre le couloir pour rejoindre le pied de la voie.	
Le Topo	Il n'y a pas de topo du pic de Sauve. La voie Audoubert était décrite dans la revue Altitude (n°48 de 1975).	
Les Équipeurs	Les équipeurs sont : Christian Roujas et Pierre Aragon.	