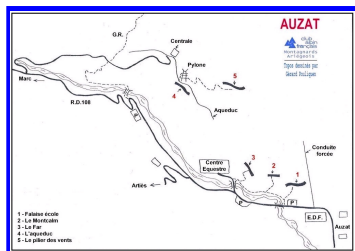


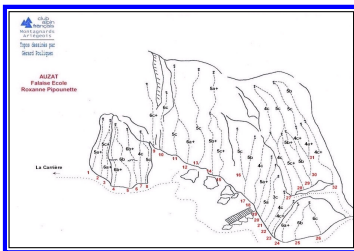


AUZAT

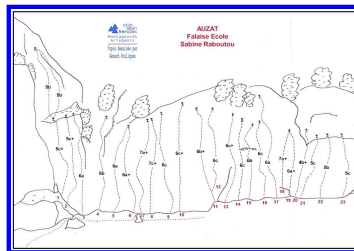
Falaise Ecole



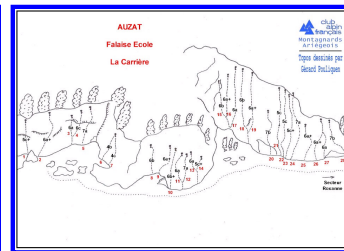
L'Accès



Roxanne Pipounette



Sabine Raboutou



La Carrière

Le site	- FALAISE ÉCOLE - commune d'AUZAT.	Imprimer la DESCRIPTION
La Hauteur	de 7 à 50 mètres - 1 et 2 longueurs.	
L'Orientation	Est - Sud-Est. L'altitude est de 800 mètres. Les meilleures périodes : printemps - été - automne.	
Le Nombre de voies	83 voies - 89 longueurs - du 4a au 7c+.	
L'Accès	<p>L'accès au site : A Auzat prendre le RD108 en direction de Marc. A la sortie d'Auzat, peu après la centrale électrique, sur la droite on distingue la falaise école d'Auzat.</p> <p>Le parking : sur la droite avant le franchissement du Vicdessos : une aire pour 20 places face au site.</p> <p>L'accès aux voies : on prend face au parking une piste puis un sentier qui débouche en 2 mns au secteur Roxanne Pipounette. Sur la droite se situe le secteur Sabine Raboutou. Pour atteindre le secteur de La Carrière il faut parcourir à gauche le secteur Roxanne et traverser sur 50 m.</p>	
Les Secteurs	<p><u>Secteur 1 - Roxanne Pipounette</u> - 32 voies. C'est le secteur d'initiation, très fréquenté.</p> <p><u>Secteur 2 - Sabine Raboutou</u> - 23 voies. Mur raide à petites prises. A l'ombre l'après-midi.</p> <p><u>Secteur 3 - La Carrière</u> - 28 voies. Plusieurs petits secteurs éclatés.</p>	
Le Rocher	Granit compact en dalles et murs verticaux à petites prises.	
L'équipement	Les voies sont entièrement équipées scellements et goujons. Corde de 70 mètres et 12 dégaines.	
Le Topo	"Granite d'Auzat" de Jean Denis Achard (janvier 99)	