DENT D'ORLU
L'ILIADE

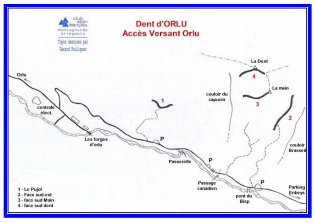

Plan d'accès Sud .

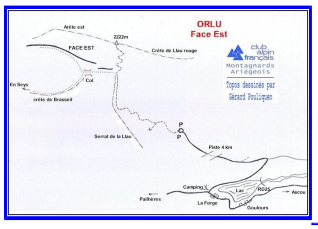

Plan d'accès Est

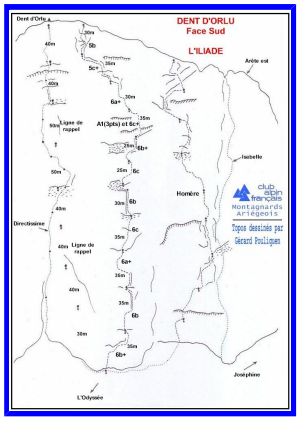

La voie

Le site	**- DENT D'ORLU - Face sud - L'ILIADE**	Imprimer la DESCRIPTION
L' accès	Il y a 2 façons d'aborder la voie l'Iliade. **- Par le haut :** à partir de la poêle à frire (fin de la piste versant Ascou) monter au sommet de la Dent d'Orlu par la voie normale (1h15). Sous le sommet de la Dent en versant sud (3mètres sous le sommet) une ligne de rappel permet d'atteindre en 8 rappels le pied de la face sud. Équipée en 2007 avec des anneaux Inox (au début commun avec les anciens relais de la directissime). Suivre le pied de la face sur 30 mètres pour atteindre le départ de la voie (vers le sud). **- Par le versant sud :** prendre la route du pont du Bisp après Orlu et se garer juste avant le passage canadien. Après celui-ci une vague sente balisée en rouge monte très raide dans la hêtraie jusqu'à l'attaque de Joséphine et Ithaque. (1h00). Gravir Joséphine sur 18 longueurs puis traverser horizontalement par des pentes herbeuses raides sur 80m jusqu'à l'attaque la voie.	
La voie	**E.D. - 400m - 11 longueurs - 6c+ et A1 maxi - 6b oblig.** Il faut rajouter 18 longueurs d'approche si l'on attaque par Joséphine. La voie parcourt la face sud très verticale dans sa partie droite. Elle louvoie pour rechercher les beaux murs et éviter les zones herbeuses, c'est une voie assez homogène dans le 6b/6c, une longueur très soutenue (la 8ème) démarre en artif sur les 3 premiers points peut être libérable. La voie débouche sur l'arête est à 10m à droite du sommet.	
L'orientation	La voie est orientée plein sud. Cependant le soleil ne touche que tardivement la base de la paroi et donc le départ. Si l'on entreprend de faire la voie à l'automne il faut prévoir de ne pas avoir le soleil avant 12h.	
L'équipement	La voie est entièrement équipée. Il faut prévoir un rappel de 100 mètres (impératif si l'on accède à la voie par le haut avec la descente en rappel), 15 dégaines + relais et des sangles pour la longueurs ou il y a de l'artif. (3points).	
La descente	Descente par la voie normale si l'on a fait l'approche par le haut avec descente en rappel dans la face sud. 50mn de marche. Si l'on à fait l'approche par le sud avec la voie Joséphine, la descente se fait soit par le sentier d'En Seys, prévoir alors au minimum 2h de marche, soit en longeant la base de la face est pour rejoindre la base de la face sud-est, prévoir alors 1h30 de marche.	
Les Équipeurs	Gérard Pouliquen, François Delpech et Alain André (sept 2007).	