

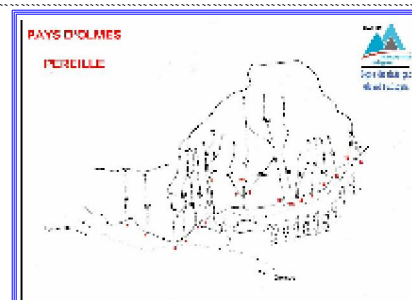


audit et mesure d'audience
visiteurs internet par 

PÉREILLE



L'accès



Le topo

Le site

- PÉREILLE - Pays d'olmes

[Imprimer la DESCRIPTION](#)

La hauteur

de 7 à 20 mètres - 1 longueur.

L'orientation

Nord-Ouest - L'altitude est de 650 mètres environ.
Printemps et automne sont les périodes les plus favorable.

Le nombre de voies

19 voies - 19 longueurs - du 5a au 8a.

L'accès

L'accès au site : A Foix, on prend la RD1 dite route de l'Herm en direction de Lavelanet sur environ 15km jusqu'à Roquefort les Cascades, puis la RD10 direction Lavelanet jusqu'au village de Raissac. On prend à droite la RD310 direction Péréille que l'on atteint en 1,5km. On se dirige vers la droite en direction de l'église.
En Venant de Lavelanet on prend la RD10 pour atteindre Raissac en 3km.
Le parking : on se gare en bord de route juste avant l'église.
L'accès aux voies : On prend la piste qui passe à droite de l'église et qui descend légèrement et passe au pied de la falaise après 80m de marche.

Le rocher

Barre calcaire verticale qui atteint 20m de haut au centre et 8 mètres sur les cotés.

L'équipement

Les voies sont entièrement équipées en scellements et goujons.

Le topo

Le topo "*Escalade en Ariège le Plantaurel*" de Jean Denis ACHARD (1999) décrit en détail le site de Péréille.